

Andalousie

1^{er} mai – 14 juin 2016



■ Aire CC

▲ Camping

Il y a déjà quelque temps que nous envisagions de découvrir l'Andalousie. Nous avons donc profité de cet objectif pour découvrir la côte méditerranéenne de l'Espagne puis de remonter par le Portugal que nous adorons afin d'être mi-juin à Cambo les bains pour la cure d'Evelyne.

Le véritable parcours en Andalousie s'est en fait effectué du 9 au 20 mai 2016.

Nous sommes descendus vers la frontière espagnole en nous arrêtant aux aires CC (toutes très bien) de :

Sallertaine (Vendée)

Saint-Germain de marecennes (Charente maritimes)

Clérac (Charente maritime)

La bastide d'armagnac (Landes)

Salies de Béarn (Pyrénées atlantiques)

Andalousie 9 – 20 mai 2016



Dimanche 1^{er} mai 2016

10° dedans – 6° dehors - soleil

De Sales de Béarn, nous prenons donc la route du col de Roncevaux pour passer en Espagne.

Il ne fait pas très chaud et nous apercevons la neige sur les sommets environnants.



Nous nous sommes arrêtés pour le soir au camping El Molino (que nous connaissions déjà) à **Mendigorria** après avoir essayé le camping Ezcaba près de Pampelune mais il était en travaux.

23° dedans – 14° dehors – soleil – 189 km

Mardi 3 mai 2016

11° dedans – 6° dehors – soleil

Nous nous sommes posés une journée à ce camping très agréable et nous reprenons la route direction la méditerranée.

La route est agréable et nous nous arrêtons à **Esco** pour le déjeuner le long d'un grand lac.

Pour la nuit nous nous arrêtons à l'aire CC de **Tamarite** avec deux autres CC étrangers.

25° dedans - 22° dehors – soleil - 297 km



Mercredi 4 mai 2016

21° dedans – 20° dehors – soleil



On sent que l'on se rapproche de la méditerranée car il fait nettement meilleur !

Nous faisons quelques courses à Lidl après nous être fait rouspétés par la garde civile car je m'étais arrêté sur le bord de la route pour prendre en photo des cigognes qui se trouvaient dans les pylônes électriques.

Nous retrouvons à Lidl le couple de Hollandais qui étaient à côté de nous à l'aire CC et nous discutons avec eux car la dame parle un français parfait et son fils le comprend très bien. Ils remontent vers le nord.

Notre objectif pour le soir est de retourner à un camping (camping chèques) où nous avons été il y a quelques années et que nous avons trouvé très bien.

Nous allons donc au **camping Las Palmeras à Tarragone** et avons bien du mal à trouver de la place car depuis que nous y avons été ils ont mis beaucoup de bungalows il est presque complet pour les emplacements de passage.

25° dedans – 20° dehors – soleil - 176 km

Judi 5 – vendredi 6 mai 2016

Nous profitons de cet immense camping pour faire une pose de 2 jours avec magnifique paella et un peu d'Internet.

Et d'autre part nous ne voulons pas rester dans un camping le week-end car les espagnols y vont nombreux et ne sont pas des plus discrets.

Le temps s'est un peu dégradé le vendredi.



Samedi 7 mai 2016

18° dedans – 16° dehors – couvert

Direction le sud en essayant de voir la côte. Mais nous sommes très déçus : pas de visibilité sur la mer, le bord des routes est sale, on voit des maisons à l'abandon, c'est vraiment d'une tristesse ! Par moment le paysage est rempli d'orangers à l'infini.

Nous nous arrêtons le soir, un peu inquiets, à l'aire CC de **Turis** qui est un peu isolée, mais nous ne serons pas seuls puisque nous y rencontrons des campings du 57 qui descendent aussi.

24° dedans – 23° dehors – couvert - 320 km

Dimanche 8 mai 2016

18° dedans – 14° dehors – bruine

Il a plu toute la nuit.

Nous essayons de nous rapprocher de la côte mais ce n'est vraiment pas facile.

Arrêt le midi à **Gandia** puis on continue le plus prêt possible de la côte mais rien de terrible et passons par **Torreverteja** pour finir à l'aire CC de **Los Alcazares**. Ça fait un peu usine mais il y a tout ce qu'il faut. Attention aux avions lorsqu'il y a des entraînements !

25° dedans – 22° dehors – soleil - 323 km

Lundi 9 mai 2016

20° dedans – 17° dehors – couvert

On devrait arriver en Andalousie ce soir et le relief devient un peu plus prononcé.



Mais on trouve des zones de construction incroyables.

Cela s'arrange cependant un peu plus vers le sud en approchant de **Carthagène** et d'**Almeria**.



Et nous découvrons les serres !

Nous voilà en Andalousie, très déçus par cette descente le long de la méditerranée.

Nous nous arrêtons à une aire CC sympathique à **Cabo de Gata**.

26° dedans – 21° dehors – soleil – 298 km



Mardi 10 mai 2016



18° dedans – 14° dehors – couvert

Nous avons eu de la pluie et un orage cette nuit.

Nous profitons de ce site pour faire un peu de lessive et préparer un peu plus nos visites à venir.

Le soleil est revenu.

28° dedans – 21° dehors – soleil – 0 km

Mercredi 11 mai 2016

20° dedans – 16° dehors – soleil




Nous commençons notre visite de l'Andalousie par la découverte de **Fort Bravo Texas Hollywood**, village reconstitué pour tourner des westerns spaghetti.



Il faut reconnaître que le relief est assez spécial !



Le village est remarquable et c'est très bizarre de se retrouver au milieu de cet environnement de far-west.

Nous assistons à un numéro de cow-boys très bien mené. Tout y est.





Nous avons passé un bon moment dans cette atmosphère spéciale.

Après déjeuner sur place, nous prenons la direction de Grenade avec des paysages arides.

Après un premier essai de camping où l'accueil a été décevant nous sommes allés au **camping Reina Isabel à Zubia**.

Comme celui que nous avons vu avant, c'est très étroit et il n'est pas simple de circuler et de se garer avec un CC de 7,50 m mais il est bien situé pour visiter Grenade.

Nous y réservons nos billets pour l'Alhambra valables pour le surlendemain.

La télévision tombe en panne !

Nous compensons en prenant un bon repas au restaurant du camping.

19° dedans – 11° dehors – pluie – 235 km

Jeudi 12 mai 2016

16° dedans – 12° dehors – couvert

Réveil brutal pour changer de place car nous gênons le passage d'une toupie de ciment !

L'Alhambra n'étant pas pour aujourd'hui, nous décidons d'aller voir Grenade et de tirer de l'argent car le camping n'accepte la carte bancaire qu'avec un supplément !

Le bus nous dépose à l'entrée de la ville et il faut une bonne marche pour arriver centre ville. De plus il se met à pleuvoir ! Et il n'y a pas grand-chose à voir de spécial.

Nous décidons de rentrer et il faut à nouveau marcher (nous avons trouvé un bus type tram pour nous ramener près du bus pour le camping. Il faut dire que les renseignements donnés au camping sur les transports en commun sont quasi nuls).

Nous arrivons trempés et fourbus au camping. Et l'orage arrive ! 16° dedans – 11° dehors – orage – 0 km



Vendredi 13 mai 2016


11° dedans – 8° dehors – couvert

Nous déjeunons de bonne heure car nos billets sont valables pour 13 heures.

Nous prenons un taxi pour aller visiter l'**Alhambra**, c'est une très bonne formule car les taxis ne sont pas chers en Espagne et il nous emmène directement à l'entrée.

Le fait d'avoir réservé nos billets nous évite de faire la queue et nous rentrons donc à l'heure prévue.

Et là nous découvrons une merveille.



Le site est immense et nous commençons par le Generalife après avoir traversé un grand jardin magnifique.



Et les jardins continuent à l'intérieur de l'enceinte du **Generalife**.





Nous retrouvons les merveilles des architectures moresques que nous avons découvertes au Maroc.



De là nous avons une vue grandiose sur les palais Nasrid...



..et sur le quartier Albaysin.



Nous retraversons les jardins pour aller ensuite voir les palais Nasrid et c'est toujours un plaisir pour les yeux.





Au passage vue sur le couvent St Francisco...




... et sur l'église Santa Maria.




Une petite pause avant d'attaquer la deuxième partie...

... les palais Nasrid.



Je ne peux pas mettre toutes les photos illustrant ces merveilles, il n'y aurait pas assez de place !






Puis nous traversons à nouveau des jardins incroyables..



...pour aller au palais Charles V...




...puis à l'Alcazaba.



Avec vue sur les monts enneigés.

Fin de la visite, nous descendons vers la ville à travers le parc



Un petit tour en ville avant de rentrer.



Nous arrivons au camping fourbus mais avec plein d'images dans les yeux (et le temps était avec nous!).
16° dedans – 13° dehors – soleil – 0 km (en CC mais beaucoup à pied)

Samedi 14 mai 2016

14° dedans – 10° dehors - couvert

Prochain objectif : Cordoue.

La route traverse des paysages agréables avec des oliviers partout.

Les villages sont typiques.



Comme c'est le week-end de Pentecôte nous décidons de nous poser pour visiter Cordoue mardi.

Nous allons à une aire CC curieuse à **El Higuero** (à l'ouest de Cordoue). C'est le parking d'une boulangerie/bar à l'accueil charmant.

26° dedans – 24° dehors – soleil – 201 km

Dimanche 15 mai 2016

25° dedans – 20° dehors - soleil

Nous faisons donc la pause de la Pentecôte. Il y a le wifi. Un petit tour à pied autour de l'aire. Il y a un arrêt de bus à 100 m mais impossible de savoir où il va et quels sont les horaires, dommage.

27° dedans – 23° dehors – soleil – 0 km

Lundi 16 mai 2016

28° dedans – 24° dehors – soleil

Si nous avions eu les renseignements sur les bus, nous serions peut-être restés là pour visiter Cordoue.

Nous allons donc au camping El Brillante où nous nous installons sur un grand emplacement. Le soleil cogne et nous ne sommes pas à l'ombre. Pour une journée...

Attention, là aussi il faut payer en liquide !! Nous tirerons de l'argent si nécessaire demain.

29° dedans – 26° dehors – soleil – 9 km


Mardi 17 mai 2016

Soleil


Nous prenons le bus pour aller en ville mais ratons l'arrêt où nous devons descendre, on se retrouve à la gare. Mais ce n'est pas grave car les taxis n'étant pas chers en Espagne nous en prenons un qui nous emmène à l'entrée de la **mosquée-cathédrale**, impeccable.

De l'extérieur rien ne laisse deviner ce qui nous attend à l'intérieur.


En effet, une fois entrés nous en restons sans voix car c'est une forêt de colonnes et d'arches bi-colors, c'est magnifique, impressionnant, envoûtant.



On ne sait pas où porter nos regards.




Quand on pense que tout cela a failli être détruit.



Là aussi je ne peux pas mettre toutes les photos, on manquerait de place !




Et dans la partie centrale de la mosquée, on a construit une cathédrale !



On repasse par la partie mosquée pour sortir.



L'extérieur est également à voir.



Nous allons au bord du fleuve Guadalquivir.



Et nous dirigeons vers l'Alcazar.



Que nous découvrons avec ses jardins intérieurs.





Où l'on retrouve une ombre rafraîchissante.



Après déjeuner un petit tour dans le quartier juif avec ses ruelles étroites.



Des restaurants sympas !



Et nous retournons au camping en taxi.

Les places et rues de Cordoue sont vertes et fleuries, c'est une très belles ville qui nous a vraiment envoûtés.

33° dedans – 29° dehors – soleil – 0 km

Mercredi 18 mai 2016

28° dedans – 24° dehors - soleil

Prochaine étape : **Ronda**.

Nous passons par Aquilar della fontiera où nous faisons quelques courses chez Lidl.

La route jusqu'à Ronda est agréable à travers la sierra.

Nous nous arrêtons au camping de Ronda. Il est presque plein et l'emplacement que l'on nous donne n'est pas terrible, mais bon.

Nous nous renseignons à l'accueil pour aller visiter Ronda qui est très loin à pied (et ça monte pour revenir). Seule solution : le taxi (mais là il n'est pas donné).

Compte tenu que l'on a bien marché hier et que le point d'intérêt majeur est un pont, nous décidons de reprendre la route demain.

25° dedans – 21° dehors – soleil – 220 km

Jeudi 19 mai 2016

19° dedans – 22° dehors – soleil



Nous quittons le camping (qui bien sûr n'accepte pas la carte bancaire!) et passons par Ronda, mais il n'y a rien à voir en CC, sauf les maisons blanches et les tours d'un château.



Nous descendons pour aller sur la côte en traversant la sierra de las Nieves.



Nous apercevons des villages blancs dans la montagne.





La route devient sinueuse et assez impressionnante pour mon vertige.




Mais le passage un peu délicat ne dure pas trop longtemps !

Et le paysage est vraiment joli.



En s'approchant de la côte on sent la civilisation revenir !



Et l'on arrive à **Marbella** (accueillis par une ferrari au premier rond-point!).

C'est une ville qui sent la richesse mais qui très agréable à l'oeil.

Nous nous perdons un peu dans ses rues étroites en essayant de nous approcher de la mer, puis nous allons nous poser pour déjeuner à une aire CC le long d'un golf.

Nous descendons ensuite le long de la côte pour voir **Gibraltar**.

Nous nous perdons dans un village résidence où se fait poliment dégager par la sécurité après avoir pu admirer les « petits » bateaux.



Et voilà le caillou de Gibraltar !

C'est quand même curieux !



Et dire que là-bas c'est la Grande Bretagne !

Nous entrerons un peu à l'intérieur des terres pour la nuit à l'aire CC de **Castellar de le fontiera**.

31° dedans – 33° dehors – soleil – 200 km

Vendredi 20 mai 2016

20° dedans – 20° dehors – voilé

Nous ne visiterons pas Séville car nous avons vu déjà beaucoup de trésors moresques et les campings situés loin des villes et où il faut payer en liquide nous a un peu gênés. Ceci étant nous le regrettons maintenant car nous avons sûrement raté quelque chose. Ce sera pour une prochaine fois.

Nous prenons alors le chemin du Portugal où nous nous arrêtons à **Castro Marin**.

30° dedans – 28° dehors – soleil – 363 km

Samedi 21 mai 2016

20° dedans – 20° dehors – soleil

Nous prenons la route de **Lagos** et surtout de notre camping préféré : **camping turismo à Espiche**.

Il est presque plein (toujours des Hollandais, Anglais et Allemands) et nous arrivons quand même à trouver une place agréable (avec un petit supplément de 2 euros par nuit). Nous y serons très bien pour un petit séjour.

29° dedans – 27° dehors – soleil – 149 km

Dimanche 22 mai – Samedi 4 juin 2016

Nous profitons pendant deux semaines de ce magnifique camping : farniente, marché le samedi à Lagos, restaurant du camping, lessive, Internet...

Le temps est au beau fixe (sauf une nuit d'orage) mais il y a du vent.

Mais encore avec regret que nous quitterons demain ce havre sympathique.

Dimanche 5 juin 2016

20° dedans – 19° dehors – soleil

Et voilà, nous remontons vers la France par une route que nous connaissons bien (voir notre récit de voyage de septembre-octobre 2012).

Nous passons notamment par **Sagres** et sa côte rouge.

Puis par **Carrapateira** et sa magnifique plage.



Et Cabo Sardao, son phare et sa falaise.



Nous nous arrêtons pour la nuit à l'aire CC de SINES **Porto Corvo** qui a le mérite d'exister.

27° dedans – 24° dehors – soleil – 200 km

Lundi 6 juin 2016

25° dedans – 19° dehors – soleil

Nous continuons notre remontée le plus près possible de la côte. Passons par Santiago de Cacem.

Nous voyons de nombreux chênes lièges.

Puis nous perdons sur une petite route de forêt de pins avec un tronçon tellement défoncé que nous devons faire demi-tour.

Arrêt le soir à l'aire CC de **Odrinhas**.

28° dedans – 24° dehors – soleil – 229 km

Mardi 7 juin 2016

20° dedans – 18° dehors – soleil

Nous remontons par **Praia de St Cruz** où nous arrêtons pour déjeuner.

La côte est superbe.

Nous passons au **cabo Carvoeiro**.



Et nous arrêtons le soir à une aire CC privée superbe à **Obidos**. Vraiment à recommander (mais attention, les 10 places peuvent être vite occupées).

26° dedans – 24° dehors – soleil – 132 km



Mercredi 8 juin 2016

19° dedans – 17° dehors – soleil



Toujours route vers le nord au plus près de la côte via Nazaré et Sao Pedro de Moel, plages, falaises, c'est splendide.





Nous nous posons le soir à l'aire CC de **Praia de Mira** (la plage est derrière la dune).

27° dedans – 20° dehors – soleil – 209 km

Jeudi 9 juin 2016

28° dedans – 30° dehors – soleil

Nous contourons Porto, déjeunons à **Estareja** et nous

posons le soir à l'aire CC de **Vila do Conde**.

26° dedans – 20° dehors – voilé – 166 km

Vendredi 10 juin 2016

Soleil

Après quelques courses à l'Intermarché de **Braga**, nous quittons le Portugal et entrons en Galice que nous aimons bien.

Nous nous arrêtons le soir sur le parking du port de **A Guarda**.

28° dedans – 24° dehors – soleil – 153 km



Samedi 11 juin 2016

18° dedans – 16° dehors – soleil



Route un peu difficile aujourd'hui, nous nous fourvoyons dans un village de côte que nous connaissons et où nous voulions déjeuner sur un parking le long de la plage. Pas de chance c'est occupé par le marché ! Grosses difficultés pour en sortir.

Ensuite Vigo est vraiment une grosse ville, beaucoup de circulation. Nous déjeunons sur l'aire CC d'**Arcade** à côté d'anglais.

Une pluie fine arrive l'après-midi.

Nous nous posons sur l'aire CC de **Vilanova de Arousa**.

26° dedans – 24° dehors – soleil – 187 km

Dimanche 12 juin 2016

21° dedans – 19° dehors – couvert

Nous contourons Santiago et remontons vers la côte pour nous arrêter à l'aire CC de Foz.

24° dedans – 21° dehors – couvert – 221 km

Lundi 13 juin 2016

Route le long des côtes (pas toujours visibles) et arrêt le soir à l'aire CC de **Gijon**.

184 km

Mardi 14 juin 2016

Accélérons et prenons l'autoroute pour être le soir à **St Pée** avant d'aller après à Cambo les bains pour la cure.

440 km

6300 km au total, y compris le trajet aller en France.

Le tout sous un climat bien tempéré qui nous a permis d'en profiter pleinement.

Ainsi se termine notre tour de la péninsule ibérique.

Soyons francs, nous n'avons pas beaucoup aimé la côte méditerranéenne jusqu'à Almeria.

L'Andalousie recèle des trésors architecturaux formidables (et nous avons raté Seville et peut-être Cadix?).

Nous avons préféré Cordoue qui est envoûtante.

La sierra en dessous de Ronda est splendide et nous aurions pu la visiter plus profondément avec ses villages blancs.

Tout cela pour une prochaine fois ?



Tous nos récits de voyage en CC sur : www.evepat.jimdo.com