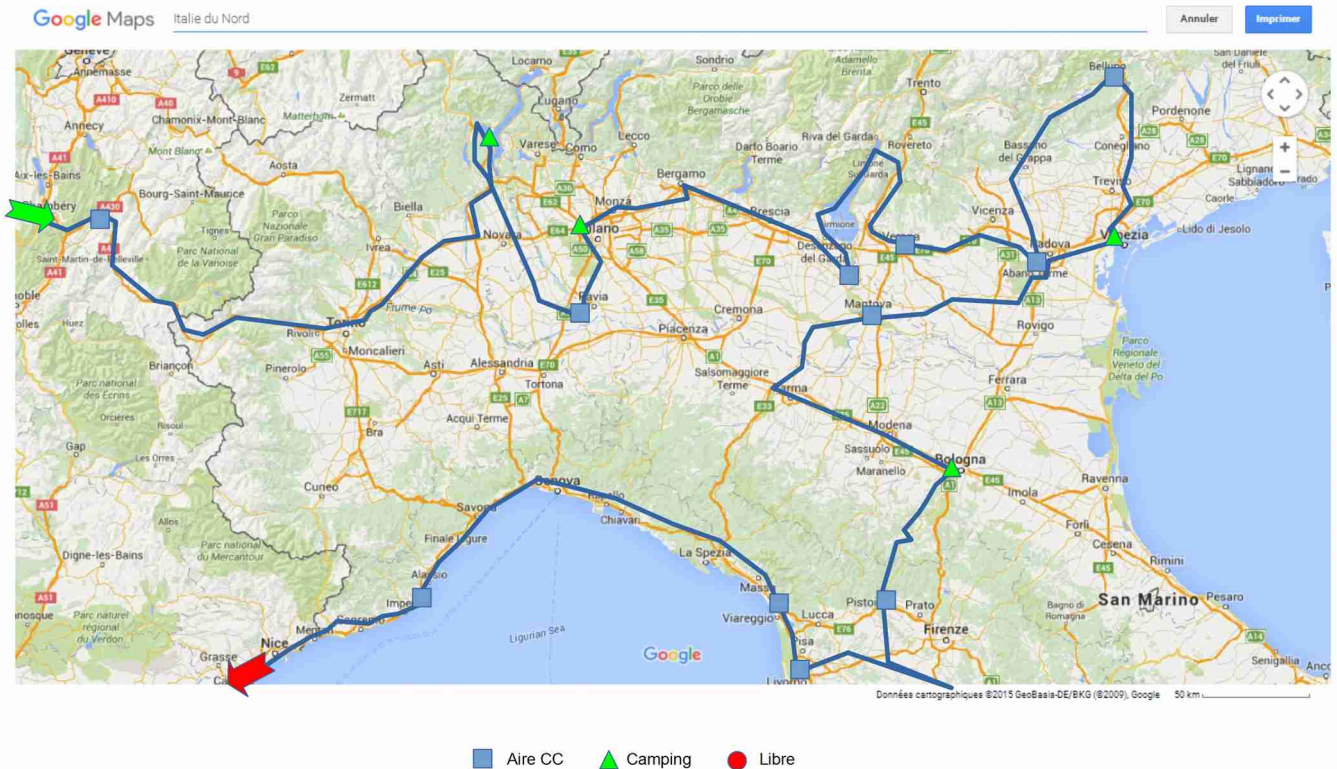


# Italie du Nord

20 septembre – 15 octobre 2015



Et nous voilà à nouveau partis pour l'Italie qui nous attire toujours autant.

Mais il s'avère que nous avons à chaque fois traversé le Nord de l'Italie sans nous y arrêter, il faut dire que la plaine du Pô n'a rien d'attirant au premier abord.

Nous avons donc décidé de combler ce déficit.

Du Mans, nous sommes passés chez nos enfants du côté de Nantes pour revoir, avant de partir, notre petit fils né le 2 septembre, et de là nous avons donc traversé rapidement la France direction l'Italie.

## Dimanche 20 septembre 2015

14° dedans – 11° dehors - soleil

Route d'étape monotone : Nantes, Poitiers, Guéret et nous nous arrêtons pour la nuit sur l'aire CC de **St Laurent**. Charmant petit village dont il est dommage que les commerces soient désormais fermés.

23° dedans – 18° dehors – soleil – 373 km



## Lundi 21 septembre 2015

8° dedans – 5° dehors – soleil

La route est maintenant un peu plus agréable à regarder et nous nous arrêtons pour la nuit à l'aire CC de **Bibost** avant Lyon.

Aire sympa avec une très belle vue sur les monts du Lyonnais.

22° dedans – 17° dehors – soleil – 296 km

## Mardi 22 septembre 2015

18° dedans – 14° dehors – couvert

Après une traversée de Lyon sans trop de problèmes, nous passons par Chambéry et, après des dernières courses en France, nous nous arrêtons à l'aire CC de **Bourgneuf**. Aire tranquille où nous stationnons à côté d'anglais et allemands. Boulangerie à proximité pour demain matin.

23° dedans – 20° dehors – couvert – 194 km

## Mercredi 23 septembre 2015

16° dedans – 10° dehors – soleil (après pluie dans la nuit)

Et voilà, nous passons le tunnel du Fréjus et prenons la route nationale jusqu'à **Susa** où nous nous arrêtons pour déjeuner. Après, nous prenons l'autoroute pour être sûrs d'arriver pas trop tard au lac majeur.



Nous nous posons au camping Village Parisi de **Baveno**. Idéalement situé juste au bord du lac majeur, il est quasiment plein alors qu'il ferme le 30 septembre.

La vue sur le lac est splendide et nous avons le temps avec nous !



Nous allons voir à pied où se trouve le départ des bateaux pour les îles Borromées. C'est à seulement 2 ou 300 m. Idéal pour demain.

19° dedans – 12° dehors – soleil – 325 km



## Jeudi 24 septembre 2015


Le soleil est encore avec nous pour aller visiter les îles **Borromée**.

Il ne faut surtout pas manquer cette visite car tout est magnifique. Prendre le billet combiné : bateau + vistes.


Nous visitons d'abord **Isola Madre** avec son luxuriant parc botanique. Le climat est sûrement particulier car tout est encore en floraison et de nombreuses plantes proviennent de lieux plutôt ensoleillés.



Les vues sur le lac sont splendides.



La visite du château est aussi intéressante.



Nous continuons en reprenant le bateau pour aller à l'île aux pêcheurs.

Nous ne sommes pas du tout dans le même décor : c'est une petite île avec tout un village aux petites rues, ou plutôt ruelles avec ses boutiques et petits restaurants.




C'est charmant, l'ambiance est décontractée et calme, une vraie détente en cette saison.



Après en avoir fait le tour, nous déjeunerons une excellente truite dans un restaurant avec vue sur le lac. Excellent moment.

Après un dernier petit tour, nous reprenons le bateau pour la troisième île du circuit : **Isola Bella** que nous apercevons depuis l'île aux pêcheurs.







Nous y retrouvons un petit village de pêcheurs avec ses ruelles étroites.



Nous visitons le palais Borromeo. Grand palais avec ses pièces décorées et ses collections de marionnettes.





Et de surprenantes caves !



Nous finissons la visite par le jardin en terrasses.



Il se termine par un ensemble de fontaines et statues remarquables.



Et toujours des vues unique sur le lac Majeur.



La journée se termine et il est temps de regagner Baveno et le camping pour un repos bien mérité car le soleil a bien brillé et l'après-midi a été chaude.

22° dedans – 18° dehors en fin de journée – 0 km

## Vendredi 25 septembre 2015

Le soleil est encore avec nous pour reprendre la route.

Nous commençons par longer les rives du **lac d'Orta**, charmant « petit » lac où nous voulons visiter la presqu'île d'Orta mais le stationnement est loin du centre ville (un petit train permet peut-être d'y accéder mais nous n'avons pas essayé).

Nous avons donc poursuivi vers notre objectif qui est la chartreuse de Pavie.

Nous avons voulu stationner à **Pavie** pour visiter la vieille ville mais c'était absolument impossible avec un CC de 7,43 m.

Nous avons donc été au parking de la **chartreuse** qui est équipé pour les CC. Attention : l'appareil n'accepte que des pièces de monnaie !

28° dedans – 28° dehors – soleil – 152 km

## Samedi 26 septembre 2015


19° dedans – 22° dehors – soleil

La chartreuse se situe à 500 m à pied du parking. En fait nous avons été un peu déçus car on ne peut finalement pas visiter grand-chose. Dommage.





Ceci étant, l'église est très belle (interdiction de prendre des photos à l'intérieur).



Le cloître est unique avec ses chambres individuelles des chartreux pourvues de toits et cheminées.



Les champs autour de nous sont des champs de riz. N'en ayant jamais vus, nous découvrons que les tiges de riz sont aussi grandes que celles du blé.

Nous déjeunons sur le parking et reprenons la route vers Milan.

Nous cherchons à voir l'exposition universelle mais n'arriverons pas à la trouver (nous avons été jusqu'au parking pour CC mais il est finalement éloigné du parc d'exposition, la liaison se fait par navette).

Notre objectif est de visiter le centre ville de Milan et nous allons donc au camping de **Milan** qui est bien chargé et très arboré. Nous trouvons quand même une place où nous pouvons capter la télévision.

24° dedans – 18° dehors – soleil – 65 km

## Dimanche 27 septembre 2015

Le soleil est encore là pour visiter Milan.

Le bus s'arrête en face du camping, très pratique. Il nous dépose directement à une station de métro qui mène au Duomo.

Une panne du métro nous fait descendre au niveau du **palais Sforzesco**. Pas grave, nous commencerons par lui.



Immense palais avec ses impressionnantes murailles de briques.  
Vraiment spectaculaire !




Beaucoup de monde et des concerts de musique ont lieu dans l'enceinte du palais.



Nous sommes dimanche et c'est la messe. Les files d'attente sont immenses pour visiter. Nous nous contenterons donc d'admirer l'extérieur du **Duomo**. Incroyable travail d'art.


Juste à côté, c'est la **galerie Vittorio Emanuele II** et ses grandes verrières.



Nous allons ensuite à **la Scala** dont la façade extérieure ne paie pas de mine.



L'intérieur est par contre magnifique.



Après une visite intéressante de la **Pinacoteca Ambrosiana** (photos interdites, dommage), nous rentrons au camping après une journée bien chargée.

22° dedans – 18° dehors – soleil – 0 km

## Lundi 28 septembre 2015

Le soleil n'est pas avec nous pour cette journée camping afin de préparer un peu la suite du voyage.

22° dedans – 19° dehors – couvert – 0 km

## Mardi 29 septembre 2015

17° dedans – 16° dehors – couvert

Avant de prendre la route vers l'est, nous passons à côté de l'exposition universelle et voyons ses bâtiments particuliers.



Nous quittons alors Milan et prenons la route (pas l'autoroute) pour **Bergamo**, Iseo et son lac.

La route passant par **Brescia** est bordée d'oliviers et de vignes.

Nous nous arrêtons pour la nuit à l'aire CC de **Monzambano**. Aire exceptionnelle à vivement recommander avec son parc arboré.

23° dedans – 16° dehors – soleil – 226 km



## Mercredi 30 septembre 2015

12° dedans – 9° dehors – nuageux

Après quelques courses dans le village, nous partons pour le **lac de Garde** et d'abord **Sirmione**, belle station balnéaire.



Puis nous décidons de faire le tour du lac. La route n'est pas très large mais longe le lac au plus près, offrant des vues magnifiques sur cet immense lac. Au début elle traverse des villes aux maisons (palais?) grandioses. La flore est toujours luxuriante.



Nous quittons ce lac avec regret à sa pointe nord et prenons la SS12 pour **Verone** où nous allons à l'aire CC bien située pour visiter la ville.

22° dedans – 23° dehors – couvert – 181 km

Jeudi 1<sup>er</sup> octobre 2015

21° dedans – 14° dehors – couvert

Nous prenons le bus qui est juste à côté de l'aire CC et nous descendons en face du **castello vecchio**.

Surprenant édifice en brique rouge. Hautes murailles, tours carrées,



pont sur l'adige entièrement reconstruit à l'identique après les bombardements, les briques et pierres d'origine ayant été recueillies dans le lit de la rivière !

Puis nous allons voir les arènes. Elles viennent de servir à des manifestations musicales.



Déjeuner sur la grande place.



Et puis, évidemment, l'immanquable balcon de Juliette !



Et la vieille ville mérite également la visite avec la place aux herbes et les palais qu'il y a autour.



Nous regagnons le CC envoûtés par cette ville.  
21° dedans – 17° dehors – couvert – 0 km

## Vendredi 2 octobre 2015

20° dedans – 17° dehors – couvert

Direction Padova via Vicenza. Nous trouvons difficilement une grande surface pour faire des courses.

Nous ne prenons toujours pas les 4 voies et la circulation est intense, comme dans tout le reste de la plaine du Pô. Avec ses nombreuses zones industrielles c'est vraiment le poumon de l'Italie.

Nous nous garons sur le grand parking cars et CC du centre ville de **Padoue**.

C'est sous une petite pluie fine que nous allons visiter la **basilique St Antoine**.



Nous traversons la curieuse place avec ses statues pour regagner le CC.

22° dedans – 19° dehors – couvert – 112 km



## Samedi 3 octobre 2015

20° dedans – 17° dehors – couvert



Avant d'aller sur Venise, nous décidons d'aller voir un peu de verdure en prenant des petites routes afin d'échapper à la circulation intense et qui nous mènent à l'entrée des **Dolomites**.

C'est très agréable de voir à nouveau de jolis paysages et d'avoir un peu de calme, même si par moment la route est un peu étroite.

Nous nous arrêtons sur le parking de **Belluno**. Des places sont réservées aux CC.

On peut monter au village par des escalators impressionnants.



De là haut, un village typique avec ses palais aux façades vénitienes et une vue sur les montagnes.

24° dedans – 16° dehors – couvert – 127 km

## Dimanche 4 octobre 2015

18° dedans – 14° dehors – pluie

La route qui redescend vers **Treviso** offre un paysage verdoyant de moyenne montagne et des lacs aux effets spéciaux avec les nuages et le soleil qui jouent à cache cache.

On retrouve également de nombreux vignobles.



Nous allons comme les autres fois au camping Venezia à **Mestre**.


24° dedans – 21° dehors – soleil – 153 km

Lundi 5 octobre 2015

Le soleil nous accompagne une fois de plus pour cette nouvelle visite (la 5ème) de Venise.

Elle est toujours aussi particulière et envoûtante.

Nous nous perdons dans les ruelles pour trouver un restaurant puis visitons une nouvelle fois la basilique.



Nous allons ensuite à la découverte de l'île de **Torcello** que nous ne connaissions pas, c'est la plus éloignées de Venise.

C'est une île très particulière par rapport à Murano et Burano.



Quasi déserte, elle contient une ancienne basilique à la décoration intérieure très riche en peintures murales (photos interdites).

Vu le temps de la traversée pour revenir à Venise, c'est à la nuit tombante que nous longerons le grand canal pour reprendre le bus pour le camping, ce qui nous permet d'observer les palais qui s'illuminent.



Nous regagnons notre CC encore une fois sous le charme de Venise.

21° dedans – 16° dehors – soleil – 0 km



## Mardi 6 octobre 2015

19° dedans – 16 dehors – pluie puis couvert  
Journée camping : ménage, lessive, Internet.

## Mercredi 7 octobre 2015

19° dedans – 18° dehors – soleil

Objectif : aller voir Brescello, village où furent tournés les Don Camilo.



Pour cela nous prenons la route (pas la 4 voies) de **Padova** puis **Monselice**. Nous continuons vers Mantova, ce qui nous fait passer par des villes qui mériteraient peut-être un arrêt (une prochaine fois peut-être) comme **Este** et **Montagnana**.



La plaine du Pô est vraiment plate et il y a de nombreux canaux.

Pour le soir, nous visions l'aire CC de **Curtatone** mais elle est malheureusement fermée (dommage, elle a l'aire très bien). Nous nous arrêtons alors à l'aire CC de **Mantova** (dont la traversée fut assez difficile à cause du trafic à cette heure tardive). C'est en fait un ancien camping avec tout ce qu'il faut.

25° dedans – 22° dehors – nuit – 193 km

## Jeudi 8 octobre 2015

22° dedans – 19° dehors – soleil

En partant, nous pouvons voir, maintenant qu'il fait jour, que Mantova mériterait également une halte.



Nous prenons donc la direction de **Brescello** où nous nous arrêtons sur le parking CC et allons découvrir ce village.

Nous passons devant la Casa del popolo et arrivons sur la place du village où l'on retrouve l'église, la mairie et le café.



La statue en bronze de Don Camilo est devant l'église et celle de Pepone devant la mairie.

Après ce détour fantaisiste, nous nous dirigeons vers **Bologne** dont on nous a dit du bien.

Nous nous y poserons au seul camping de la ville, un peu à l'écart mais avec une navette sur place pour le centre ville.


26° dedans – 22° dehors – soleil – 165 km

## Vendredi 9 octobre 2015

19° dedans – 17° dehors – soleil

Nous rencontrons une sympathique famille suisse avec qui nous prenons la navette et nous repérons pour le retour en arrivant en ville. Car il s'agit vraiment d'une grande ville bruyante avec son trafic intense et du monde partout.

Nous marchons sous les arcades (il n'y a que çà!!) pour arriver au vieux centre historique.



Et là, effectivement on retrouve les églises splendides et les palais grandioses.







Le grandiose palais d'accursio (mairie actuelle) avec la fontaine de Neptune au centre de la place.

Nous y entrons, malgré la présence de carabinieri en armes (nous apprendrons qu'il y a eu des manifestation) pour visiter le musée qui se trouve discrètement à l'intérieur (pour trouver l'entrée, il ne faut pas hésiter et rentrer dans la cour intérieure et prendre l'escalier au fond à droite).

Et ce musée mérite vraiment le détour. Une richesse incroyable d'œuvres d'art de toute beauté, sans parler de l'architecture des pièces !





Des fenêtres, on découvre une vue intéressante sur Bologne avec, dans le fonds, les deux tours.


Nous ne pourrons pas visiter la basilique S. Petronion car elle est en plein travaux (dommage, elle est immense)




Nous reprenons alors les arcades pour aller voir au plus près les deux tours.



Effectivement, l'une d'elle penche sérieusement !



Heureusement, c'est la plus petite, mais quand même...



Nous rejoignons l'arrêt de bus par des petites rues fort sympathique.



Retour au camping après une journée bien remplie, ravis de ce centre ville historique mais également un peu étourdis par le bruit et le fourmillement de cette grande ville.

## Samedi 10 octobre 2015

19° dedans – 15° dehors – pluie fine

Direction la Toscane pour aller à Livourne où nous devons prendre le ferry pour Bastia le 16 matin.

Après des courses à la COOP de **Casalecchio**, nous traversons donc à travers les Apennins par des petites routes. Nous arrivons même à un moment dans les nuages, du côté de **Gaggio montano**, tellement le plafond est bas.

Nous voulions nous arrêter pour la nuit à l'aire de Castel di Casio mais elle est vraiment isolée au bord du lac après une route étroite qui passe sur le barrage.

Nous continuons donc jusqu'à Pistoia alors qu'il fait nuit et qu'il y a un très fort coup de vent. Nous passerons une nuit tranquille sur l'aire CC de **Pistoia**.

21° dedans – 14° dehors – tempête – 175 km

## Dimanche 11 octobre 2015

26° dedans – 21° dehors – soleil

Notre objectif est de nous poser dans un camping et nous visons celui de Vada.



Pour cela nous descendons par des routes secondaires via **Galleno**, **Casciana Terme** et **Castellina Maritima**. La route est étroite par moment et le croisement dans certains villages est juste juste ! Mais le paysage en vaut vraiment la chandelle sur cette route de crêtes.



Arrêt donc au camping ACSI de **Vada** qui fermera bientôt.

22° dedans – 15° dehors – soleil – 128 km

## Lundi 12 et mardi 13 octobre 2015

Pose camping avec un temps un peu couvert.



Un chemin permet d'accéder à la plage à travers un bois.

23° dedans – 18° dehors – soleil l'après-midi – 0 km

## Mercredi 14 octobre 2015

20° dedans – 18° dehors – couvert

Nous décidons d'aller voir un peu la Toscane avant de rejoindre Livourne.

Nous allons sur **Volterra** où nous retrouvons les paysages de Toscane, puis **Siena** que nous contournerons (nous l'avons déjà visitée) pour aller à **Rapolano Terme** où nous nous arrêtons à l'aire CC pour la nuit (de nombreux CC sont là des cures sûrement).

21° dedans – 15° dehors – pluie – 143 km

## Jeudi 15 octobre 2015

20° dedans – 18° dehors – couvert

Après des dernières courses au COOP du village, nous prenons la direction de Livourne en revenant sur Siena (où nous avons la frayeur de notre vie en croisant une voiture à contre sens sur la quatre voies !!!! ).

Nous passons par **Poggibonsi** et **Certaldo** avant de rejoindre la quatre voies menant à Livourne où le GPS nous emmène sans problème à l'aire CC du port.

Le vent recommence à souffler.

20° dedans – 17° dehors – couvert – 157 km

## Vendredi 16 octobre 2015

16° dedans – 14° dehors – couvert

Après une nuit effrayante où nous n'avons quasiment pas dormi à cause d'un orage très violent, le camping-car étant complètement secoué de façon inquiétante, nous prendrons le ferry sous un temps plus calme.

Retour le 26 octobre.

## Lundi 26 octobre 2015

16° dedans – 15° dehors – couvert

Et nous voilà de retour d'un séjour fantastique chez nos enfants à Bastia.

Nous ne visons pas de visite particulière en Italie sur notre route du retour, sauf peut-être les cinq terres.

Nous longeons donc la côte sous un soleil revenu pour nous poser pour la nuit à l'aire CC de **Lido di Camaiore** (on retrouve les grandes stations balnéaires d'Italie).

Soleil – 95 km

## Mardi 17 octobre 2015

17° dedans – 14° dehors – couvert



Après réflexion, on décide de ne pas aller voir les cinq terres car il semblerait d'après les commentaires des camping-caristes que l'aire CC de la Spezia soit envahie de moustiques. On verra donc ça une autre fois en préparant sérieusement la chose.

Nous filons donc à l'aire CC de **Diano Castello**, grand terrain aménagé chez une hortultrice à l'accueil très sympathique.

23° dedans – 22° dehors – couvert – 262 km

## Mercredi 18 octobre 2015

18° dedans – 17° dehors – couvert

Nous continuons notre route de retour en quittant l'autoroute et en prenant la SS1 que nous n'avions jamais prise à ce niveau. Et pourtant, elle en vaut le coup. Elle longe la mer et les paysages se succèdent ainsi que les villes pas toujours rapides à traverser, mais bon.

Nous finirons, après un orage assez violent après **Nice**, l'aire CC de **la Motte**.

21° dedans – 14° dehors – orage – 204 km

---

La route du retour en France se fera par le lac de Ste Croix, le Lubéron, la Camargue, Toulouse où nous visiterons le musée de l'aéronautique (superbe), les Landes et l'île d'Oléron pour finir chez nos enfants à Nantes avant de rentrer au Mans.

6300 km au total, y compris les trajets aller-retour en France.

Le tout sous un climat bien tempéré qui nous a permis d'en profiter pleinement.

Ainsi se termine notre périple en Italie du Nord. Nous garderons en mémoire ces splendides lacs et ces grandioses villes à la richesse architecturale incomparable sachant qu'il y a encore plusieurs villages qui mériteraient notre visite. Une prochaine fois...

-----



Tous nos récits de voyage en CC sur : [www.evepat.jimdo.com](http://www.evepat.jimdo.com)