

Pyrénées et Massif Central

17 juillet – 10 août 2015
(carte en dernière page)

Vendredi 17 juillet 2015

25° dedans – 25° dehors - soleil

Au revoir Cambo les bains après 3 semaines de cure sous le soleil, parfois même un peu chaud (40°C).

Notre objectif est de rentrer au Mans pour le 10 août (contrainte médicale) en visitant un peu les Pyrénées car il y a longtemps que nous n'avons pas fait de montagne.

Direction donc pour notre première étape la Pierre St Martin où le tour de France est passé il a 2 ou 3 jours.

Nous allons le matin dans la très belle **vallée des Aldudes**.

L'après midi, après le **col d'Osquich**, nous attaquons la montée vers la Pierre St Martin. La route est belle au milieu des bois mais il y a des endroits où la pente est effectivement assez sévère surtout dans les virages et je pense aux cyclistes !



Nous croisons des vaches en liberté sur la route.



Et, après le **col du Soudet**, en arrivant à **la Pierre St Martin**, ce sont des moutons.

Et, le plus surprenant, des cochons !



Nous passerons la nuit sous un bel orage.

26° dedans – 22° dehors – 162 km

Samedi 18 juillet 2015

20° dedans – 17° dehors – orageux

Après une nuit sous les éclairs (et un changement de bouteille de gaz sous la pluie et le tonnerre, l'inverseur n'ayant pas fonctionné!!), le ciel est toujours chargé.



...ainsi que des chevaux



Nous allons vers l'est par le joli **Gave d'Aspe** et le **fort du Portalet**.



Nous passerons la nuit à **Sévignac-Meyracq** sur une aire CC privée à 10 € le forfait complet. Aire très agréable.

28° dedans – 33° dehors – soleil – 134 km

La station de la Pierre St Martin est quasi déserte et nous découvrons des chèvres en liberté...



Nous entamons la descente et croisons dans la vallée nos voisins de camping de Cambo qui eux vont monter la haut.



Au passage nous avons voulu voir le village de **Lescun** qui est, d'après le guide vert, un charmant petit village. Et j'ignore le panneau « interdit aux CC ». Surtout n'en faites pas autant, j'ai bien cru y rester coincé !!

Dimanche 19 juillet 2015

21° dedans – 19° dehors – bruine

Nous continuons vers l'est en évitant le col de l'Aubisque où j'ai été pris d'une crise de vertige mémorable il y a quelques années.

Nous passons par Lourdes où nous ne verrons pas la grotte et montons à **Cauterets** (on suit toujours le tour de France!) où la route présente vers la fin des virages vraiment étonnants.

Le stationnement à Cauterets n'étant vraiment pas terrible nous descendons à **Soulom** pour la nuit.


25° dedans – 22° dehors – soleil – 163 km



Lundi 20 juillet 2015

21° dedans – 23° dehors – soleil

Direction **Gavarnie**. La route est vraiment splendide.



La foule de Gavarnie nous fera faire demi-tour sans nous arrêter. Nous n'apercevrons donc le cirque que de très loin. Tant pis, ce sera pour une prochaine fois.




En redescendant, nous nous arrêterons le midi en bord de route le long de la rivière. Superbe.

Via **Bagnères-de-Bigorre**, direction **la Mongie** (toujours le tour de France) pour l'étape du soir.

La montée est splendide et les paysages d'altitude en arrivant sur la Mongie sont saisissants.

Avant la nuit, nous décidons de monter au **col du Tourmalet**.



La route est un peu impressionnante et les vues sur la Mongie et sur l'autre versant du col sont splendides.



Nous passerons la nuit à l'entrée de la Mongie avec vue sur la montagne se couvrant de nuages.



26° dedans – 21° dehors – soleil – 135 km

Mardi 21 juillet 2015

17° dedans – 15° dehors – soleil

Nous nous levons avec des vaches et des moutons qui passent sur la route devant nous.

Nous allons nous promener un peu dans la Mongie et y découvrons des lamas en liberté. Décidément c'est un voyage à animaux !



Nous descendons pour aller vers le col d'Aspin et nous arrêtons le midi à **Campan** où une tradition consiste à exposer des « mounaques ». Surprenant.



La montée au **col d'Aspin** par le versant Ouest est agréable au milieu des bois. La descente par le versant Est est complètement différente au milieu des pâturages en pente assez prononcée et avec de nombreux lacets. La route est étroite.



Nous nous arrêterons pour la nuit sur l'aire de **St Lary Soulan**.

26° dedans – 20° dehors – pluie – 81 km

Mercredi 22 juillet 2015

22° dedans – 20° dehors – couvert

Nous passons par le **col de Peyresourde** pour aller en direction de Luchon.



Nous nous arrêtons le midi avant Garin dans un endroit champêtre sympa avec une petite chapelle.

Après **Luchon**, belle station thermale (mais attention si vous voulez centre ville, c'est assez délicat en certains endroits), nous visons **St Bertrand de Comminges** qui mérite le détour paraît-il.



Nous y arrivons juste au moment où un petit train est en partance pour nous emmener (pour un euro par personne A/R) au village qui est en hauteur.

Et, effectivement, St Bertrand de Comminges mérite le détour et l'accueil est très agréable. L'abbaye est splendide et le village moyenâgeux à souhait.



Les orgues sont uniques car situées dans un angle de l'église.



Nous passerons la nuit au calme sur le parking au pied du village avec 4 ou 5 autres CC.

26° dedans – 22° dehors – pluie en fin de journée – 80 km

Jeudi 23 juillet 2015

21° dedans – 18° dehors – couvert

Après quelques courses nous continuons vers l'Est par des routes sympas (un peu étroites il faut le reconnaître) et passons par le **col des Ares** et le **col de Buret**.



Nous nous arrêtons pour la nuit sur l'aire de **Mazère sur Salat**.

28° dedans – 26° dehors – soleil – 100 km

Vendredi 24 juillet 2015

24° dedans – 22° dehors – soleil

Réveillés un peu tôt par les employés municipaux, nous reprenons la route vers le **col de Portet d'Aspet**.

Les paysages sont doux.



Et en descendant le col, nous avons droit à nos inévitables vaches en liberté !





Nous passons ensuite le **col des Caugnous** et le **col de Port** dans un paysage verdoyant très agréable.



Nous nous arrêtons pour la nuit à l'aire des **Cabannes** que nous avons déjà fréquentée il y a quelques années.

25° dedans – 22° dehors – soleil – 135 km

Samedi 25 juillet 2015

22° dedans – 21° dehors – soleil

Nous allons à l'**Hospitalet** où nous déjeunons.

Nous cherchons à nous poser pour le week-end, mais pas à cette altitude il fait un peu frais (14°).

Nous décidons donc de redescendre jusqu'à **Tarescon** où le camping ne nous plaît pas (c'est un vrai village).

Nous allons alors au camping « le sédour » de **Surba** juste à côté.

22° dedans – 21° dehors – soleil – 84 km

Dimanche 26 juillet 2015



15° dedans – 14° dehors – soleil

Ça rafraîchit vraiment, heureusement que nous ne sommes pas restés là-haut.

Journée repos donc dans ce camping à l'ancienne, bien au calme avec des tentes de randonneurs et des petites caravanes autour de nous.

25° dedans – 22° dehors – soleil – 0 km

Lundi 27 juillet 2015

20° dedans – 17° dehors – soleil

Objectif de la journée : le Pas de la Case où nous avons été aux sports d'hiver avec les enfants il y a bien longtemps.

Après un déjeuner à nouveau à l'Hospitalet, nous arrivons au **Pas de la Case** un peu dans les nuages.

Nous y passons une après-midi à déambuler dans ces rues pleines de commerçants (où nous faisons bien sûrs quelques emplettes, les prix étant encore plus intéressants qu'à la frontière espagnole du Pays Basque).



Nous ne reconnaissons bien sûr pas la station de sport d'hiver de notre passé car elle a bien grandi et il n'y a pas de neige. Mais nostalgie quand même.

Nous retournons pour la nuit à l'aire des **Cabannes** pour notre dernière nuit dans les Pyrénées.

24° dedans – 21° dehors – nuageux – 109 km

Mardi 28 juillet 2015



22° dedans – 20° dehors – couvert

Nous entamons la remontée avec pour premier objectif Carcassonne.

Nous passons par **Foix** où il est impossible de stationner. Dommage.

Nous faisons un crochet par une belle départementale pour passer dans la **grotte du Mat d'Azil**.

C'est un site remarquable, la route passant dans une caverne souterraine immense le long d'une rivière.





On peut visiter la grotte proprement dite et, de l'entrée principale, vous pouvez faire un tour en calèche jusqu'au village pour pas cher.

Nous retournons sur Foix via le **col del Bouich**.

La route ensuite vers **Quillan**, via le **col de la Babourade** et le **col du Portel**, est très agréable avec des paysages vallonnés et verdoyants.



Nous nous arrêtons pour la nuit à la sympathique aire **d'Espéraza**.

27° dedans – 28° dehors – soleil – 193 km

Mercredi 29 juillet 2015

20° dedans – 20° dehors – soleil

Allez, en route pour Carcassonne où nous arrivons pour y déjeuner après avoir mis le CC sur le parking réservé (une navette gratuite nous emmène à la porte principale).


Beaucoup de monde et il fait chaud mais la cité est toujours aussi magnifique et magique.

Après un bon cassoulet de Carcassonne au restaurant (prix tout à fait raisonnable), nous visitons le château qui mérite d'être vu.






Puis un petit tour dans les remarquables enceintes de la cité.



Pour finir par la cathédrale où un chœur russe donne un récital.



Très beaux vitraux.

Nous rentrons au CC bien fatigués mais très contents de cette visite.

26° dedans – 25° dehors – couvert – 57 km

Jeudi 30 juillet 2015

Petite pluie.

Étape de transition aujourd'hui pour faire des courses et nous rapprocher du Massif Central par **Mazamet** (l'arrivée sur cette ville est impressionnante par la vue aérienne que l'on a) et **Castres** puis une petite route pour nous arrêter pour la nuit à **St Salvy de la Balme**.

Soleil – 107 km

Vendredi 31 juillet 2015

Nous montons vers le Massif Central par des petites routes sympas et notamment la très belle **vallée du Gijou**.



Nous passons par **St Sernin-s-rance** via le **col de Sié**, puis **St Afrique**.

Nous nous arrêtons pour la nuit à **Roquefort**.

25° dedans – 25° dehors – lourd – 131 km

Samedi 1^{er} août 2015

20° dedans – 16° dehors – nuageux

Le parking CC est vraiment trop loin à pied des caves que nous ne visiterons donc pas (nous les avons visitées il y a une quinzaine d'années).

Nous reprenons donc la route pour aller sur l'Aubrac.



La montée sur le causse après **St Rome de Tarn** permet des vues lointaines sur le viaduc de Millau.

Nous poursuivons sur **Espalion** et c'est toujours un plaisir pour nous cette montée d'Espalion à la **dômerie d'Aubrac** où nous mangeons un excellent aligot au confit de canard au buron d'à côté où nous allons à chaque fois que nous passons ici.

23° dedans – 16° dehors – couvert – 173 km

Dimanche 2 août 2015

19° dedans – 17° dehors – soleil



Nous décidons de prendre une petite route dite « route de l'Aubrac ». Ce n'est pas très large mais c'est splendide ! L'Aubrac dans toute sa splendeur.



Cette petite route nous amène, après le **col de Bonnecombe** et le **col du Trébatut** et **St Germain du Teil**, à la **Canourgue** où nous déjeunons avant d'aller,

via **Mende**, le **col de la Tourette** et le **col de la Pierre plantée**, sur l'aire de **Le Monastier sur Gazeille** pour la nuit.

23° dedans – 27° dehors – soleil – 180 km

Lundi 3 août 2015

20° dedans – 22° dehors – soleil

Nous remontons par les **gorges de la Loire** et déjeunons à **Vorey** sur une aire pique-nique sympa.

Puis nous passons par **Retournac**, **Crapponnes sur Arzon**, **Lisson en Forez**, le **col de Chemintrand** et **Ambert** (où nous cherchons une pharmacie et il n'y en a qu'une ouverte le lundi !) avant d'aller, via le **col des Pradeaux**, sur l'aire de **Saint Anthème**.

Pas de photos mais cette route est très agréable au milieu des forêts et le passage de quelques cols (encore!).

27° dedans – 30° dehors – soleil – 170 km



Mardi 4 août 2015

20° dedans – 17° dehors – soleil

Nous passons le **col des Fourches** et déjeunons à **St Amand Roche Savine** après nous être aventurés sur une route vraiment très étroite.



L'après-midi nous descendons sur **St Germain l'Herm** à travers de superbes forêts.

Puis **Arlanc** et à nouveau **Crapponnes**.

Nous nous arrêtons pour la nuit à l'aire de **Chanteuges**, très bien aménagée sur le parking de l'ancienne gare et vue sur l'abbaye.



26° dedans – 28° dehors – soleil – 176 km

Mercredi 5 août 2015

21° dedans – 18° dehors – soleil

Nous allons sur **Brioude**, la **vallée de l'Allier** et la **vallée de l'Allagnon** qui méritent d'être vues .



Nous continuons vers l'Ouest et finissons à l'aire de **Ségur les villas** avec vue champêtre superbe.

28° dedans – 27° dehors – soleil – 130 km

Jeudi 6 août 2015

19° dedans – 19° dehors – soleil

Nous cherchons une grande surface pour faire les courses et la trouvons à **Mauriac** par une route pleine de virages superbe.

L'après-midi nous remontons sur **Bort-les-orgues** pour voir le magasin d'usine de cuir puis allons sur **Condat** par les superbes **gorges de la Rhue** (attention route étroite et pleine de virages).

Nous terminons le soir à **Super-Besse** après avoir essayé de stationner à Besse pour visiter cette ville, mais pas moyen.

28° dedans – 32° dehors – soleil – 156 km

Vendredi 7 août 2015

24° dedans – 22° dehors – soleil



Il est malheureusement temps de faire des étapes de route pour être chez nos enfants à Nantes samedi soir.

Nous allons alors sur le Mont-Dore en passant par le **col de le Croix Morand**.



La descente s'avère difficile en rentrant au **Mont-Dore** car il y a une course de côtes et d'énormes camions circulent dans des rues étroites. Bouchons garantis.

La traversée de la **Bourboule** sera un peu plus facile et nous déjeunons à l'aire de **Lastic** en pleine campagne près d'un lac avec restaurant. Cette aire serait parfaite pour une halte de nuit au calme.

Pour la nuit, nous allons à l'aire de **Lathus St Rémy**.
25° dedans – 29° dehors – soleil – 264 km

Samedi 8 août 2015

20° dedans – 17° dehors - soleil

Pure étape de route aujourd'hui. Arrêt le midi à **Pamproux**.

Beaucoup de circulation et nous essayons de prendre les petites route.

Çà va mieux et nous en profitons pour passer au Puy du Fou pour voir à quoi ressemblent les parkings. C'est une folie ! C'est immense et il y a un monde fou.

Nous terminons notre route avec un magnifique bouchon en arrivant sur **Nantes**.

26° dedans – 24° dehors – soleil – 340 km

Lundi 10 août 2015

Dernière étape pour rentrer chez nous au Mans.

Arrêt le midi à l'aire sympa de **Grez-Neuville**.

Arrivés au **Mans** pas trop tard.

26° dedans – 27° dehors – soleil – 211 km

Nous avons aimé ce périple avec les différents que nous avons passés, les vues qu'ils permettent et les paysages de forêts.

Le temps aura été avec nous.

Nous avons fait 4600 km au total et **passé 22 cols**

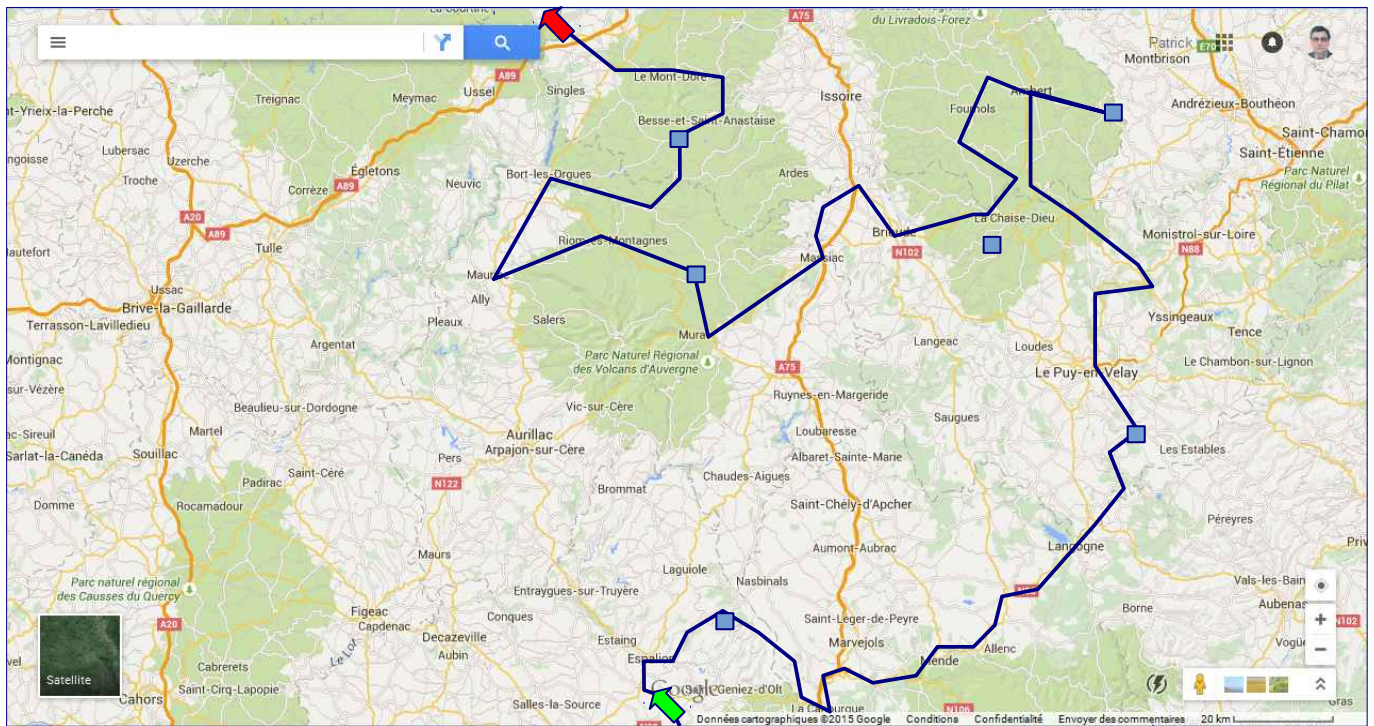


Tous nos récits de voyage en CC sur : www.evepat.jimdo.com

Pyréénées



et Massif Central



■ Aire CC ▲ Camping ● Libre