

Maroc

3ème partie : Merzouga - Taroudan

6 avril 2013 – 22 avril 2013

Dimanche 7 avril 2013

14° dedans -14° dehors – soleil

Nous remontons vers la vallée du Dadès en passant par **Rissani** et **Erfoud**, puis par la R702, petite route sans cachet particulier.

Nous nous arrêtons dans un petit village pour acheter quelques légumes à un petit marchand ambulante (les prix nous étonnent toujours).



Après **Touroug**, nous empruntons la route directe vers Goulmina avec une petite frayeur à un moment donné où il nous faut passer un gué un peu particulier.

Nous arrivons au camping « chez Michèle » à **Goulmina** pour déjeuner.

Ce camping a l'avantage de disposer d'emplacements grandioses. Mais pour le reste, ce n'est pas terrible : accueil plus que mitigé (pas le droit au thé de bienvenu), le wifi nécessite de prendre une consommation (et c'est l'employé du camping qui vient taper le mot de passe), la machine à laver ne fonctionne pas vraiment (pas d'essorage) et c'est une employée qui s'occupe de la charger,

la patronne ne pense visiblement qu'aux aspects financiers et ne donne pas de facture en partant.

Par contre, les massages sont super relaxants. Une heure dans les mains de Fatia avec l'huile d'argan vous fait oublier la sécheresse de l'air et les fatigues (si vous en avez) du voyage.

25° dedans – 18° dehors – 139 km

Lundi 8 avril 2013

12° dedans – 15° dehors – soleil

Direction les gorges du Todra par la nationale 10 en nous arrêtant à **Tinejad** pour tirer de l'argent (en discutant avec un marocain de manière encore très sympathique), puis un peu plus loin pour faire quelques provisions chez un petit marchand.

La route n'est pas particulièrement intéressante (plateaux un peu désertique mais avec la neige de l'Atlas à l'horizon).

Nous nous arrêtons par hasard au musée des **sources de Lalla Mimouna**. Nous pensons au départ qu'il s'agit d'un piège à touristes, mais il contient en fait une excellente collection de l'histoire berbère de cette région, le tout dans un contexte très bien construit. Le patron, Zaïd Abbou, avec qui nous avons discuté, est quelqu'un de très intéressant qui a su mettre en valeur les richesses culturelles de son pays. Félicitations !





Il nous explique le fonctionnement et l'utilisation de l'horloge hydraulique qui servait à répartir le temps d'irrigation dans les palmeraies.



Nous continuons vers les gorges du Todra avec un col avec vue aérienne sur la palmeraie après **Tinerhir**.



Ensuite, la route rejoint l'oued et n'est pas en très bon état. Les gorges se resserrent de plus en plus et le spectacle est magique.

On ne voit pas le haut des falaises à partir du CC et nous décidons de nous arrêter au retour pour faire la partie la plus étroite à pied.





De la sortie des gorges à Tamtattouchte, la route est délicate par endroit car le revêtement a été abîmé par les pluies. Mais le spectacle est fabuleux à chaque virage (le Todra fait des lacets dans le fond d'un immense canyon de pierre rouge).



Le village de **Tamtattouchte** apparaît à la sortie d'un virage.

Nous nous arrêterons au **camping auberge Babbou** avec thé de bienvenue et de la dinde au curry le soir. Nous sommes les seuls CC (avec des 4x4). Nous recommandons ce camping d'un bon accueil et de bonnes installations (50 dh la nuit).

Encore une journée que nous n'oublierons pas avec ses paysages grandioses et l'accueil des marocains.

28° dedans – 29° dehors – 108 km

Mardi 9 avril 2013

9° dedans – 10° dehors – soleil

Il n'a pas fait très chaud ce matin, il faut dire que nous sommes à 1600 mètres d'altitude !



Nous redescendons les gorges du Todra et nous nous arrêtons à l'endroit le plus étroit pour mieux voir à pied. L'étroitesse des gorges et la hauteur des falaises sont impressionnants. Et cette couleur rouge...

Nous revenons alors dans la vallée en repassant ce col avec une vue aérienne.



Puis route vers la vallée du Dadès où nous nous arrêtons le midi en bord de route en plein désert après **Imiter** et deux gamins arrivent avec un gros lézard coloré. Ils sont charmants et ne demandent que de l'eau à boire car il fait chaud. Nous leur donnerons en plus de l'eau des vêtements, ce qui leur fait visiblement un grand plaisir.

Nous nous arrêtons près d'une boutique d'association pour acheter de la fleur de rose (nous sommes dans la région des roses).

La route est assez monotone et nous nous arrêtons le soir au camping Timsil de **Skoura** (60 dh la nuit) qui est très rudimentaire, mais l'espace est très large et nous ne sommes que 4 CC.

Attention pour les châssis alko, il y a un petit passage où le pot d'échappement frotte un peu.

28° dedans – 28° dehors – 162 km



Mercredi 10 avril 2013

14° dedans – 15° dehors – soleil

Nous prenons la route vers l'est, assez monotone d'ailleurs, direction Ouarzazat que nous contournons pour prendre vers le nord et nous arrêter aux studios Atlas que nous visitons (5 drm par personne).




Nous voyons les décors de quelques films connus et surtout l'envers des décors, qui prennent parfois plusieurs mois de réalisation pour seulement cinq minutes de film !





L'après-midi, nous allons à **Aït ben haddou** par une route dont le goudron n'est pas assez large et nous oblige à ralentir et rouler dans les cailloux à chaque croisement de véhicule.



Mais cela en vaut la peine car le village (ou kasbah?) est vraiment splendide, perché sur son rocher.

Pour l'atteindre, il faut traverser l'oued sur des sacs de sable.



L'intérieur de cette kasbah est très typique et la vue d'en haut sensationnelle.





En retournant aux CC, Daniel est sollicité pour « éplucher » des roseaux avec un outil artisanal.

Et avant de partir, nous allons dans une association de femmes pour produits à base d'argent. Nous y découvrons comment elles confectionnent l'huile.



Evelyne se fait surnommer « femme berbère » après avoir pilé les amandes, a droit au chant des femmes berbères et ne peut partir qu'après les avoir toutes embrassées.

Encore une journée de grandes découvertes.

Nous finirons la journée au camping de **Ouarzazat** où nous retrouvons le groupe de hollandais ainsi que celui des français que nous avons encore rencontrés à Marzouga.

32° dedans – 34° dehors – 110 km

Jeudi 11 avril 2013

16° dedans – 17° dehors – soleil

Nous avons pris deux « petits taxis » pour aller en centre ville (4 dh par personne).

J'ai pu aller à la poste pour envoyer la clé de la maison à nos voisins afin qu'ils puissent entrer chez nous (ils avaient eu un problème avec la clé que nous leur avons laissée). Une heure et demi pour cela (avec tampon d'un douanier) !

Daniel a trouvé une boutique qui vendait des régulateur de tension (400 dh). De mon côté j'attend de voir comment se passe les raccordements.

Après cela, repas dans un restaurant sympa et courses dont au « **supermarket** » **Dimitri** (le seul à vendre de l'alcool dans toute la région).

Après-midi repos (avec la chaleur) et post sur le blog.

Nous partons demain pour Agdz chacun de notre côté car je ne veux pas prendre le col de la route directe.

34° dedans – 30° dehors – 0 km

Vendredi 12 avril 2013

17° dedans – 18° dehors – soleil

Avant de partir, je discute avec un camping-cariste du 53 qui me donne une adresse d'un carrossier à Agadir (merci à lui) qui pourrait peut-être me réparer mon estafilade à l'arrière de mon CC.



Nous nous séparons donc provisoirement de Françoise et Daniel et nous prenons la nationale 10 jusqu'à **Tazenakht** (avec au passage un très joli col Tizi-n-Bachkoum et ses lacets).

A partir de Tazenakht, c'est la R108 et là c'est la catastrophe : le goudron n'a que la largeur d'une voie et est, par endroit, complètement défoncé. Ce sera comme ça jusqu'à Tasla.

Au passage nous trouvons le col Tizi-n-Taguergoust en plein travaux.



Un peu plus loin ce seront les gigantesques mines de **Bou-Azzer**.

Ceci étant, l'état de la route ne doit pas faire oublier les magnifiques paysages que nous rencontrons.

A partir de **Tasla**, la route redevient correcte et est toute droite.



Nous nous arrêtons auprès d'une voiture qui semble en panne et nous prenons à bord un des indigènes jusqu'à **Agdz** où il nous invite à prendre le thé dans une boutique. Là, évidemment ils nous proposent d'acheter, moyennant même du troc, des marchandises diverses. Nous en sortons avec deux petites robes pour nos petites-filles à 130 dh (volés, pas volés ? Traquenard, pas traquenard ? Nus ne le saurons jamais).

Nous retrouvons Françoise et Daniel au **camping de la palmeraie**.



En voulant faire un tour dans cette palmeraie, nous avons la curiosité d'entrer dans une très jolie Kasbah retapée. Le propriétaire nous en fait faire le tour. Il l'a transformée en hôtel – restaurant. Voilà un endroit où il doit faire bon se reposer, le cadre est magnifique ainsi que la vue sur la palmeraie.



Après un tour dans la palmeraie, nous finissons la journée en prenant l'apéritif dehors jusqu'à plus de vingt heures tellement il fait bon.

30° dedans – 29° dehors – 191 km

Samedi 13 avril 2013

18° dedans – 19° dehors – soleil

Journée repos avec ménage, vides et pleins.

L'après-midi, Françoise et Evelyne vont voir se qui se passe dans le village et se font inviter dans la cérémonie d'offrande des cadeaux d'un mariage. Elles passeront un bon moment avec les femmes en tenue traditionnelle.

Le soir nous sommes invités à un autre mariage (berbère) qui a lieu au restaurant du camping.


Je suis même invité à monter sur le cheval (décoré) sur lequel doit arriver le marié.





Nous sommes en tenue de touriste (short et tee-shirt) et pourtant on nous demande d'entrer dans la salle où a lieu la fête et où nous pouvons photographier la mariée. Aucun regard négatif n'est porté sur nous, au contraire tout le monde nous souhaite la bienvenue. La moitié des jeunes femmes ne portent pas le voile. L'ambiance est la même que chez nous mais il n'y a pas beaucoup d'hommes.

La mariée peut changer 4 ou 5 fois de tenue dans la soirée. Elle se fait faire des hennés sur les mains et les pieds.



Une pluie passagère vient se manifester.



Nous assistons ensuite à un concert d'un groupe traditionnel local.

Encore une grande occasion de découverte du vrai Maroc.

Nous retournerons à nos CC vers une heure du matin, la fête durera jusqu'à 4 heures.

29° dedans – 28° dehors – 0 km

Dimanche 14 avril 2013

24° dedans – 25° dehors – soleil

Journée repos.

Il commence à faire chaud (37° dans le CC).

27° dedans – 27° dehors – 0 km

Lundi 15 avril 2013

18° dedans – 19° dehors – soleil

Nous prenons la route vers le sud de la vallée du Draa après quelques courses au souk et marché d'Agdz.



La palmeraie est vaste jusqu'à **Zagora** mais le paysage est un peu monotone et la route pas vraiment très bonne.

Après Zagora c'est une route dégradée dont le goudron ne permet le passage que d'un seul véhicule. Nous aurons même droit à de la piste pendant au moins 5 km en déviation de la route en cours de travaux.

Le paysage devient intéressant à partir du col après Anagam puis de celui de Beni-selmane.



Ensuite on arrive dans le sud désertique avec cependant la traversée d'une palmeraie. Il fait chaud et nous mettons pour la première fois la climatisation.



Nous voulions nous arrêter au camping paradise mais il y a eu changement de propriétaire et le camping est désert et sans eau. Nous irons au **camping Hamada du draa** qui est très bien avec un jardin arboré magnifique et une piscine où Françoise et Evelyne iront se baigner.

Nous dînons au clair de lune au restaurant du camping dans un cadre très agréable et une musique de fond d'un petit groupe.



En dehors de cela il n'y a rien à voir à **Mhamid** qui est le bout du monde. Les dunes sont petites et ont encore un peu de végétation. Le Sahara est derrière mais on ne le voit pas.

Il fait chaud !

Mon alimentation en gaz ne fonctionne plus (j'avais déjà eu cela en partant au Portugal l'année dernière avec la chaleur). Il se remettra en route le soir avec « la fraîche ».

32° dedans – 42° dehors – 195 km

Mardi 16 avril 2013

28° dedans – 30° dehors – soleil et vent

Le vent s'est levé en fin de nuit et il emmène évidemment le sable avec lui !



Nous décidons donc de revenir sur Agdz car un vent de sable avec une température de 40° nous obligerait à rester dans les CC vitres fermées, intenable !

Nous refaisons donc le chemin en sens inverse et ne sommes pas plus emballés par la route (encore 40° dehors le midi). Nous remettons la climatisation.

Nous retrouvons avec plaisir le camping d'Agdz et son air plus respirable.

32° dedans – 40° dehors – 192 km



Mercredi 17 avril 2013

20° dedans – 22° dehors – soleil



Journée camping où Daniel se fait adopter par « Martin », l'âne du camping.

Le soir, nous assistons à nouveau à un mariage berbère mais où ne sommes pas invités comme la dernière fois.

30° dedans – 28° dehors – 0 km

Jeudi 18 avril 2013

23° dedans – 26° dehors – soleil

Nous quittons la vallée du Draa et nous dirigeons vers Taliouine par la « route des mines ».

C'est celle que nous avons prise à l'aller.

Nous trouverons dans une ligne droite des camping-caristes français rencontrés au camping et qui viennent d'éclater leur pneu arrière droit. Un marocain à vélo s'était arrêté pour leur venir en aide. Nous leur conseillons d'appeler le camping pour qu'ils envoient une dépanneuse.



La route des mines est toujours aussi abîmée mais toujours aussi belle.

Nous rejoignons la nationale 10 qui est certes meilleure mais tout aussi traître avec ses trous que l'on ne voit qu'au dernier moment.

Nous nous arrêtons à **Taliouine** au camping Toubka qui est très bien aménagé.

La vue en arrivant sur Taliouine est splendide/

Un orage passe pas très loin.

Nous dînerons le soir en goûtant l'omelette marocaine (pas terrible).

28° dedans – 32° dehors – 172 km



Vendredi 19 avril 2013

22° dedans – 22° dehors - soleil

Journée camping et lessive (mais en fait on ne peut pas utiliser la machine à laver du camping, c'est une dame qui lave le linge à la main).



Nous profitons de la vue sur la vallée.

L'après-midi nous décidons d'aller visiter la maison du safran en ville. Pour cela nous faisons appel au gardien du camping pour avoir un taxi. Mais au lieu d'appeler un taxi comme nous le pensions, il se met sur le bord de la route et lève la main au moment où un mini-bus approche. Et il s'arrête ! Nous sommes un peu réticents car il est déjà plein et ce n'est pas ça que nous voulions. Mais nous montons finalement à bord, ce qui fait que nous sommes déjà 14 avec le chauffeur dans une fourgonnette aménagée en transport de personnes, c'est-à-dire 8 passagers maximum. En plus il s'arrête un peu

plus loin pour prendre deux femmes qui montent devant à côté d'un passager qui se serre près du chauffeur qui est alors bien à l'étroit pour conduire. L'accompagnateur monte derrière dans la partie bagages. Nous arrivons quand même à bon port (pour 20 dh) juste en face de la maison du safran.



La visite est rapide car ce n'est pas bien grand et ils proposent la vente de safran qu'ils nous font sentir et qui n'a pas une odeur appétissante.

Un petit tour à pied en ville (la rue principale) avant de demander à un taxi (un vrai) de nous ramener au camping (pour 30 dh).

27° dedans -26° dehors – 0 km

Samedi 20 avril 2013

25° dedans – 24° dehors – soleil

Journée camping.

Nous avons la surprise de voir arriver vers midi les camping-caristes français qui avaient éclaté leur pneu sur la route des mines. Leur camping-car a été réparé et l'on ne voit quasiment plus les dégâts. Et tout ceci réparé sur site au camping d'Agdz où ils étaient retournés, et pour la modique somme de 600 dh (en plus des pneus).



Le vent recommence à souffler et nous empêche de manger dehors.



Sans nous en rendre compte, le fait de faire des allers-retours pour les vidanges nous expose au soleil et nous (Daniel et moi) commençons à prendre une couleur tirant légèrement vers le rouge.

27° dedans – 26° dehors – 0 km

Dimanche 21 avril 2013

21° dedans – 22° dehors – soleil

Nouvelle journée camping.

Vers midi nous avons vu arriver un grand nombre de CC et caravanes allemands, le camping est presque plein.

L'après-midi nous avons profité de la piscine et c'est super agréable avec le temps qu'il fait.

Nous avons discuté de notre prochaine étape. Départ demain matin.

33° dedans – 31° dehors – 0 km



Lundi 22 avril 2013

20° dedans – 23° dehors – soleil

Les allemands partent de bonne heure.

Les français 77 partent également et nous suivons un peu plus tard, direction vers l'ouest.



Après quelques courses dans les petites boutiques de Taliouine où l'on trouve de tout et à pas cher, nous poursuivons la nationale 10 et le paysage change une nouvelle fois avec des collines couvertes d'arganiers. On quitte le sud de l'Atlas et son côté désertique et minéral.



Nous passons rapidement devant les remparts de **Taroudant** qui sont très beaux.

Nous faisons halte de bonne heure au camping « **le jardin de Khoudya** » sous une chaleur torride (plus de 40°).

Heureusement pour nous il s'agit d'un domaine agricole où le propriétaire a installé un complexe touristique camping et bungalows avec une piscine qui sera la bienvenue pour occuper le restant de l'après-midi et nous rafraîchir.



Le tout est dans un contexte arboré et fleuri magnifique.

Par contre, côté commodités, ce n'est pas ça car il n'y a pas d'eau ou si peu.

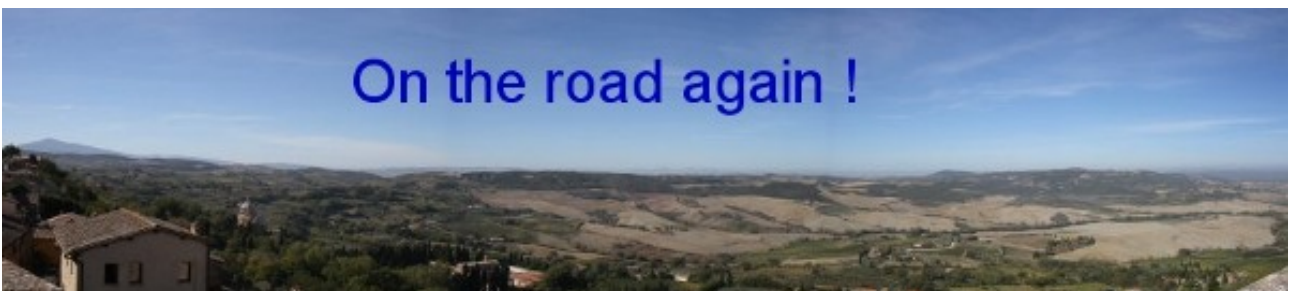
Demain nous partons pour la côte atlantique.

32° dedans – 40° dehors – 145 km

Fin de la troisième partie de notre voyage au Maroc

La suite dans Maroc 4 (Côte Atlantique)

On the road again !



Tous nos récits de voyage en CC sur : www.evepat.jimdo.com